

Kat.území **796638 Žerovice**

Obec **558249 Přeštice**

Okres **CZ0324 Plzeň-jih**

<div>Bod</div> <div>501</div>	<div>Bod zřídil</div> <div>(jméno, rok)</div>	<div>Y</div> <div>830065,92</div>	<div>SM5</div> <div>PŘEŠTICE 2-3</div>
<div>Verze:</div> <div>2</div>	<div>Platnost od:</div> <div>01.07.2001</div>	<div>X</div> <div>1086461,20</div>	<div>Místopisný náčrt</div> <div>Místopisný náčrt</div>
<div>Popis, způsob stabilizace a určení bodu</div> <div>Bodem je roh betonového železničního mostu, 0,40 m nad zemí</div> <div>Roh betonového železnič.mostu</div> <div>Určen rajonem z bodu 36 (2019)</div>		<div>nadm</div> <div>výška</div> <div>Nárys nebo detail</div>	
<div>Poznámka</div> <div>Bod zřídila Geodézie n.p.Plzeň v roce 1988</div>			
<div>ETRS89 B</div> <div>L</div> <div>H</div>			

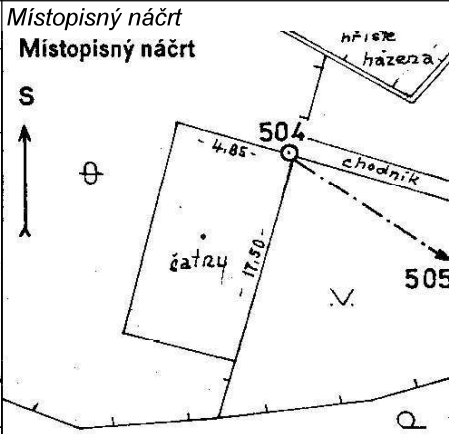
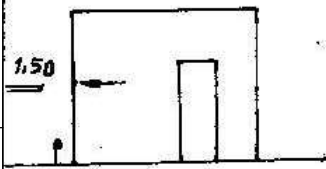
<div>Bod</div> <div>502</div> <div>Verze: 2</div>	<div>Bod zřídil</div> <div>(jméno, rok)</div> <div>Platnost od: 01.07.2001</div>	<div>Y</div> <div>829480,79</div>	<div>SM5</div> <div>PŘEŠTICE 1-3</div>
		<div>X</div> <div>1086021,63</div>	<div>Místopisný náčrt</div> <div></div>
<div>Popis, způsob stabilizace a určení bodu</div> <div>Bodem je umělý mezník 12x12 cm na hraně strouhy a pole</div> <div>Umělý mezník 12x12 cm</div> <div>Určen v AAT</div>		<div>nadm</div> <div>výška</div>	<div>Nárys nebo detail</div> <div></div>
<div>Poznámka</div> <div>Bod zřídila Geodézie n.p.Plzeň v roce 1988. Třída přesnosti 4.</div>			
<div>ETRS89 B</div> <div>L</div> <div>H</div>			

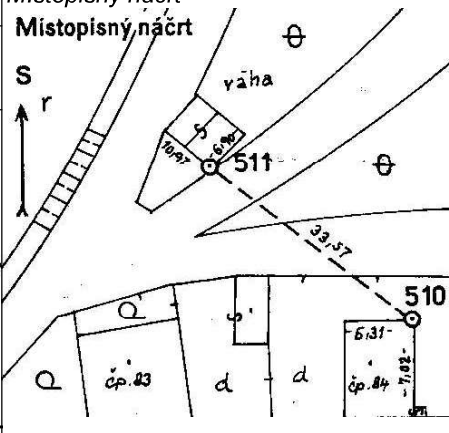
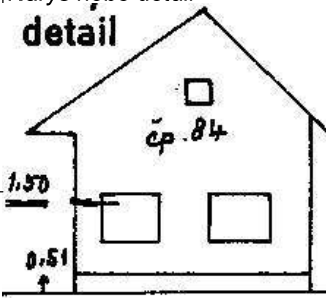
<div>Bod</div> <div>503</div> <div>Verze: 2</div>	<div>Bod zřídil</div> <div>(jméno, rok)</div> <div>Platnost od: 01.07.2001</div>	<div>Y</div> <div>830370,52</div>	<div>SM5</div> <div>PŘEŠTICE 2-2</div>
		<div>X</div> <div>1085627,79</div>	<div>Místopisný náčrt</div>
<div>Popis, způsob stabilizace a určení bodu</div> <div>Bodem je umělý mezník 12x12 cm na kraji cesty a ČSD</div> <div>Umělý mezník 12x12 cm</div> <div>Určen v AAT</div>		<div>nadm</div> <div>výška</div> <div>375,33</div>	
		<div>Nárys nebo detail</div>	
<div>Poznámka</div> <div>Bod zřídila Geodézie n.p. Plzeň v roce 1988</div>			
<div>ETRS89 B</div>		<div>L</div>	<div>H</div>

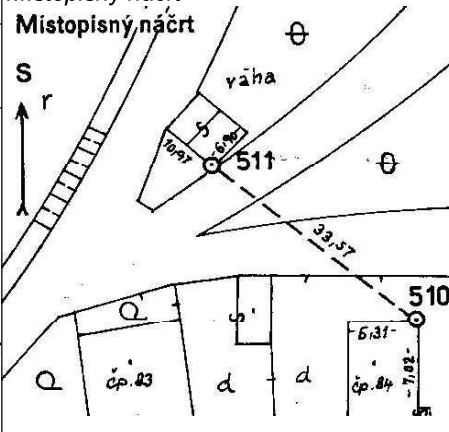
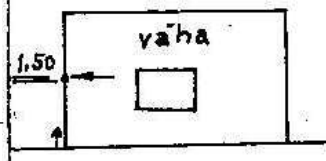
Kat.území 796638 Žerovice

Obec 558249 Přeštice

Okres CZ0324 Plzeň-jih

<div>Bod</div> <div>504</div>	<div>Bod zřídil</div> <div>(jméno, rok)</div> <div>Platnost od: 01.07.2001</div>	<div>Y</div> <div>830844,87</div>	<div>X</div> <div>1086793,96</div>	<div>SM5</div> <div>PŘEŠTICE 2-3</div>	<div>Místopisný náčrt</div> <div>Místopisný náčrt</div> <div></div>
<div>Verze: 2</div>		<div>nadm</div> <div>výška</div>	<div>Nárys nebo detail</div> <div></div>		
<div>Poznámka</div> <div>Bod zřídila Geodézie n.p. Plzeň v roce 1988. Třída přesnosti 4.</div>					
ETRS89 B		L	H		

<div>Bod</div> <div>510</div>	<div>Bod zřídil</div> <div>(jméno, rok)</div> <div>Platnost od: 01.07.2001</div>	<div>Y</div> <div>830324,16</div>	<div>X</div> <div>1086960,67</div>	<div>SM5</div> <div>PŘEŠTICE 2-3</div>	<div>Místopisný náčrt</div> <div>Místopisný náčrt</div> <div></div>
<div>Verze: 2</div>		<div>nadm</div> <div>výška</div>	<div>Nárys nebo detail</div> <div><div>detail</div></div>		
<div>Poznámka</div> <div>Bod zřídila Geodézie n.p. Plzeň v roce 1988. Třída přesnosti 4.</div>					
ETRS89 B		L	H		

<div>Bod</div> <div>511</div>	<div>Bod zřídil</div> <div>(jméno, rok)</div> <div>Platnost od: 01.07.2001</div>	<div>Y</div> <div>830343,10</div>	<div>X</div> <div>1086932,94</div>	<div>SM5</div> <div>PŘEŠTICE 2-3</div>	<div>Místopisný náčrt</div> <div>Místopisný náčrt</div> <div></div>
<div>Verze: 2</div>		<div>nadm</div> <div>výška</div>	<div>Nárys nebo detail</div> <div></div>		
<div>Poznámka</div> <div>Bod zřídila Geodézie n.p. Plzeň v roce 1988. Třída přesnosti 4.</div>					
ETRS89 B		L	H		

Kat.území 796638 Žerovice  
Obec 558249 Přeštice  
Okres CZ0324 Plzeň-jih

<div>Bod</div> <div>532</div> <div>Verze: 2</div>	<div>Bod zřídil</div> <div>(jméno, rok)</div> <div>Platnost od: 01.07.2001</div>	<div>Y</div> <div>830333,90</div> <div>X</div> <div>1087132,14</div>	<div>SM5</div> <div>PŘEŠTICE 2-3</div>
<div>Popis, způsob stabilizace a určení bodu</div> <div>Bodem je umělý mezník 12x12 cm</div> <div>Umělý mezník</div> <div>Určen rajonem z bodu 533 s kontrolou</div>		<div>nadm</div> <div>výška</div> <div>Nárys nebo detail</div>	<div>Místopisný náčrt</div> <div>Místopisný náčrt</div> <div></div>
<div>Poznámka</div> <div>Bod zřídila Geodézie n.p. Plzeň v roce 1988. Třída přesnosti 4.</div>			
<div>ETRS89 B</div> <div>L</div> <div>H</div>			

Za správnost vyhotovení: